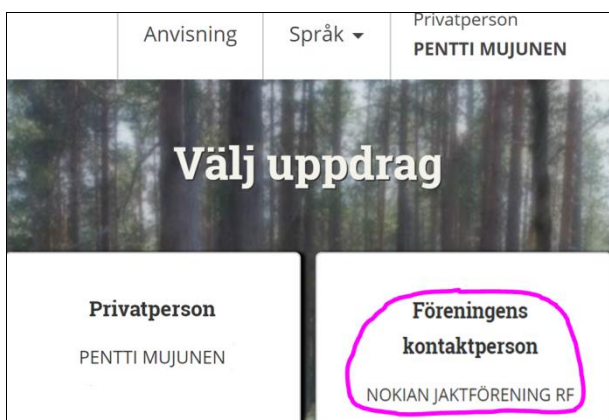


Elektronisk licensansökan för hjortdjur 2018 – anvisningar för föreningens kontaktperson. Kopiera ansökningsområdet så här

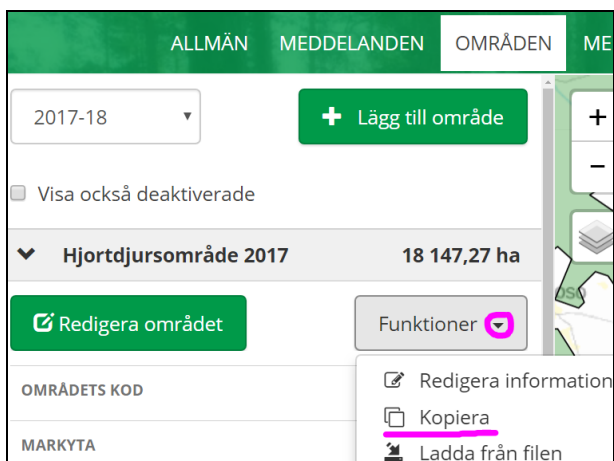
Vid ansökan om jaktlicens för hjortdjur ska alla deltagare i en samlicens använda områdeskoderna för jaktåret 2018-19. Föreningens /jaktlagets kontaktperson kan kopiera innevarande jaktårs (2017-2018) hjortdjursområden och jaktgrupper, överföra dem till nästa jaktår (2018-2019) och införa ändringar. Om jaktområdena för olika hjortdjur avviker från varandra krävs det ett separat område för varje art. Anmäl områdeskoden för jaktåret 2018-2019 till den som ansöker om licensen.

Kopiera, namnge och redigera ett jaktområde som redan finns

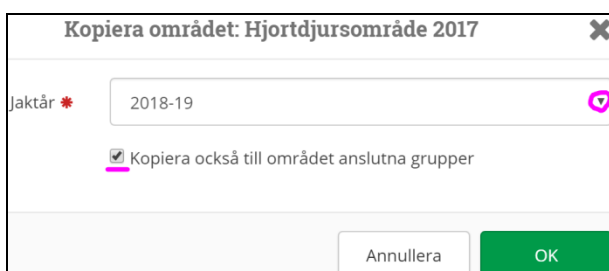
1. Logga in i tjänsten Oma riista som **Föreningens kontaktperson**.



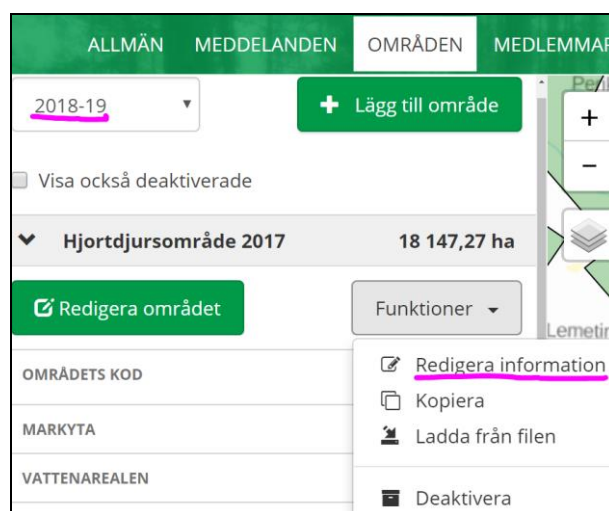
2. Välj **OMRÅDEN** och klicka jaktåret 2017-18 (Hjortdjursområde 2017). Fortsätt till **Funktioner** och välj **Kopiera**.



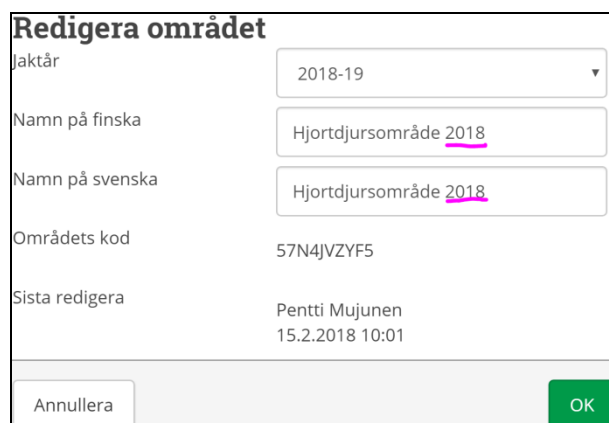
3. Fortsätt till rullgardinsmenyn och välj nästa jaktår. Här kan du också kopiera till området anslutna jägargrupper och redigera dem senare.



4. I **Funktioner** kan du redigera det kopierade områdets namn. Klicka **Deaktivera** för att dölja ett felaktigt område för föreningens medlemmar. Du återställer området genom att klicka **Visa också deaktiverade**.



5. Ge området ett nytt beskrivande namn, tex Hjortdjursområde 2018, och klicka **OK**.



→ fortsätter

6. I vyn OMRÅDEN kan du redigera kartan över föreningens område. Klicka **Redigera området**.

2018-19 + Lägg till område

Visa också deaktiverade

▼ **Hjortdjursområde 2018** 18 147,27 ha

Redigera området Funktioner ▼

OMRÅDETS KOD 57N4JVZYF5

7. I **Redigera området** uppdaterar du fastigheter och inför ändringar. Klicka **Korrigerar**.

Hjortdjursområde 2018

Kod

Namn

Areal

Fastigheter 🔔 Forststyrelse Massinmatning

Visa och reparera den förändrade fastighets

Du observerar väl, att tjänstens korrigeringsförslag görs kalkylmässigt och de är därför endast riktgivande. Ändringen av arealen syns med rött under den ursprungliga arealen. Om fastighetsnumret har bytts, så visas ett eventuellt ersättande fastighetsnummer under det.

850-405-3-25 16,52 ha ▼ -0,55 ha Korrigerar

8. Om ni jagar i Forststyrelsens marker, kontrollera under fliken **Forststyrelsen** att älgområdet är uppdaterat (2018). Korrigerar vid behov. Med **Sök** kan du leta efter FS-områden med namnet eller numret.

Hjortdjursområde 2018

Kod

Namn

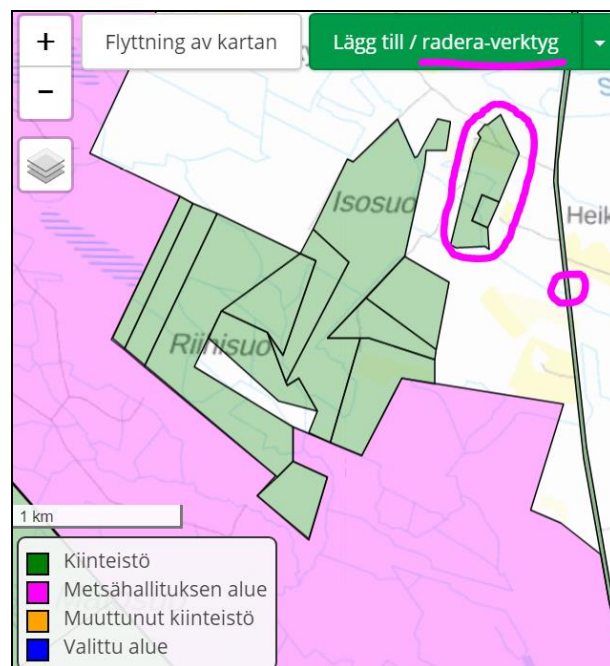
Areal

Fastigheter Forststyrelse Massinmatning

Sök

8700 Sipinen 1 (2018) 16 162,00 ha Radera ✖

9. Stryk splittrade områden från kartan som används vid ansökan om älglicens, dvs områden som inte ansluter till ansökanens enhetliga område om minst 1000 ha. Om det är fråga om en samlicens ska deltagarna stryka motsvarande områden om de inte tillsammans med övriga deltagares områden bildar ett enhetligt område om minst 1000 ha. För övriga licensbelagda hjortdjur krävs det ett enhetligt område på minst 500 ha. Även **vägområden** där jakträtt eller tillstånd saknas ska räknas bort.



10. Använd **föreningens områdeskod** vid redigeringen av licensområdet. Meddela **områdets kod** till ansökaren när föreningens område är klart.

2018-19 + Lägg till område

Visa också deaktiverade

▼ **Hjortdjursområde 2018** 18 622,22 ha

Redigera området Funktioner ▼

OMRÅDETS KOD **57N4JVZYF5**

Oma riista-rådgivning vardagar 12.00–16.00, tfn 029 431 2111, e-post oma@riista.fi