

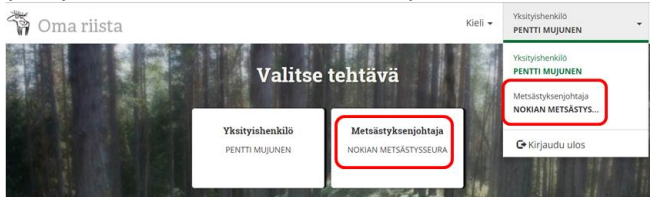
Ohje metsästyksenjohtajille hirvitetöiden keruuseen Oma riista -palvelussa v. 2018

Metsästyksenjohtaja tai seuran/seurueen yhteyshenkilö voi kirjata hirvisaaliita ja -havaintoja sekä hyväksyä seuran jäsenten ehdottamia kirjauksia Oma riista -verkkopalvelussa <https://oma.riista.fi>. Oma riista - mobiilisovellusta käytetään ainoastaan saalis- ja havaintokirjausten tallentamiseen maastossa. Seuralle pitää olla määriteltynä palvelussa metsästyksalue, kutsuttu jäseniä ja perustettu hirviryhmä, johon on liitetty pyyntilupa ja metsästyksenjohtaja(t).

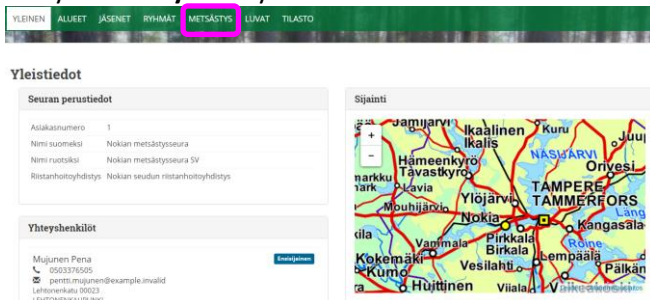
VAIHE 1. Metsästyspäivän luominen

Luodulle metsästyspäivälle voit kirjata tai hyväksyä jäsenten ehdottamia saaliita ja havaintoja.

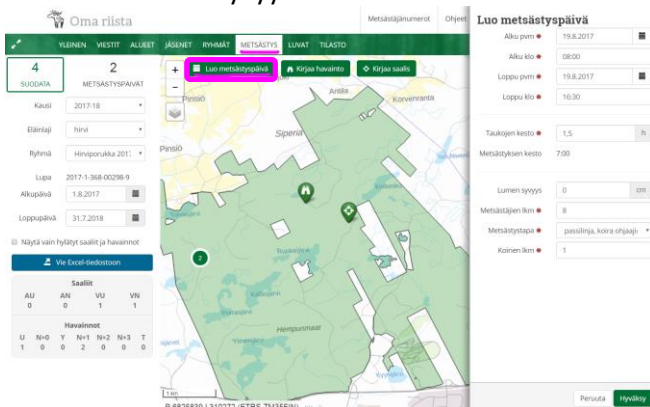
1. Kirjautu Oma riista -palveluun ja valitse **metsästyksenjohtajan tehtävä**, minkä seuran yhteyshenkilö on sinulle määritellyt.



2. Siirry **Metsästyks** -näkömään.



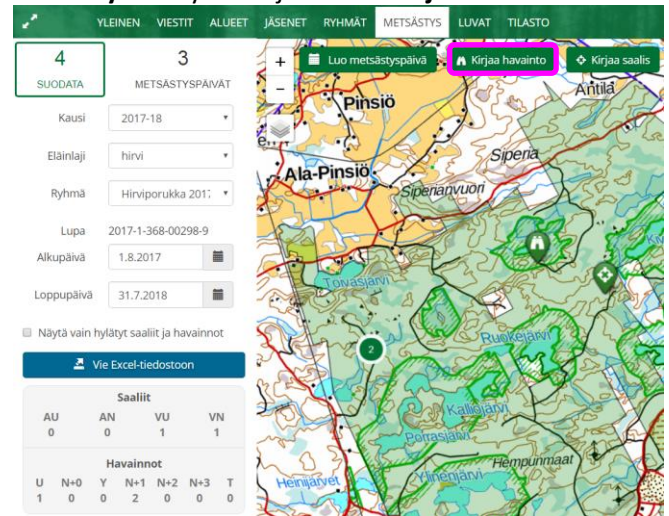
3. Klikkaa **Luo metsästyspäivä** -painiketta ja lisää metsästyspäivän tarkemmat tiedot. Tähdellä merkityt tiedot ovat pakollisia. Metsästyksaikaan ei lasketa matkoja metsästyksalueelle, taukoja, teurastus-aikaa, peijaispäiviä jne. Sulalla maalla metsästettäessä merkitään lumen syvyydeksi nolla.



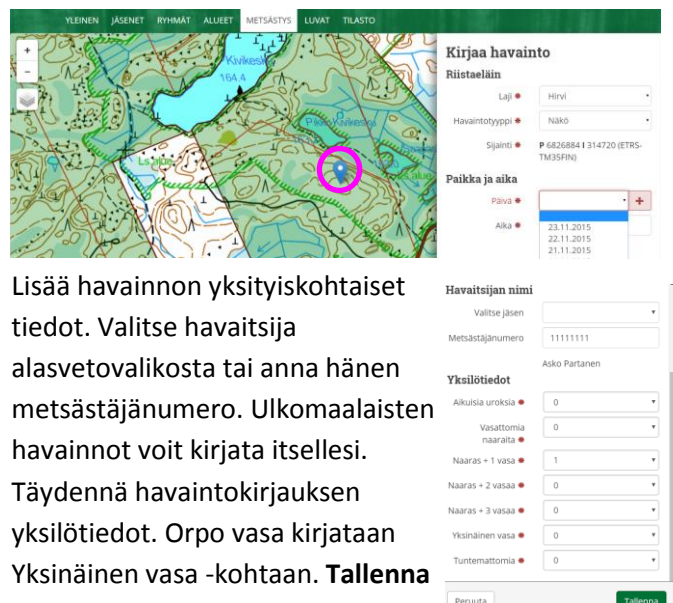
VAIHE 2: Hirvihavainnon kirjaaminen

Samana metsästyspäivänä useampaan kertaan nähty hirvi ilmoitetaan vain kerran. **Myös kaadetut hirvet kirjataan havaintona.**

1. Kirjautu metsästyksenjohtajana palveluun. (Jos metsästyspäivää ei ole luotu, ks. vaihe 1.) Siirry **Metsästyks** -näkömään ja klikkaa **Kirjaa havainto**.



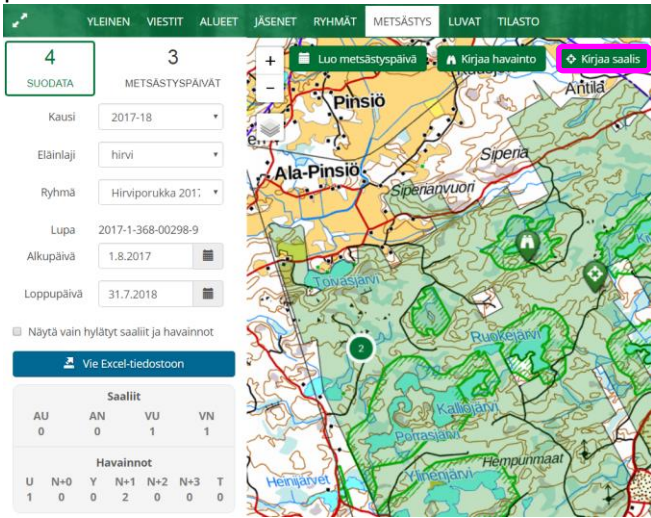
2. Laji on oletuksena hirvi ja havaintotyyppi **näkö**. Siirrä ja lähennä kartta havaintopaikalle ja klikkaa sitä. Kartalle ilmestyy sininen ikoni ja **Sijainti** -kohtaan tulevat koordinaatit. Nuolesta avautuvat luodut metsästyspäivät alaspöytävalikkoon. **Valitse metsästyspäivä** (tai luo uusi metsästyspäivä plus-painikkeesta) ja täydennä tiedot.



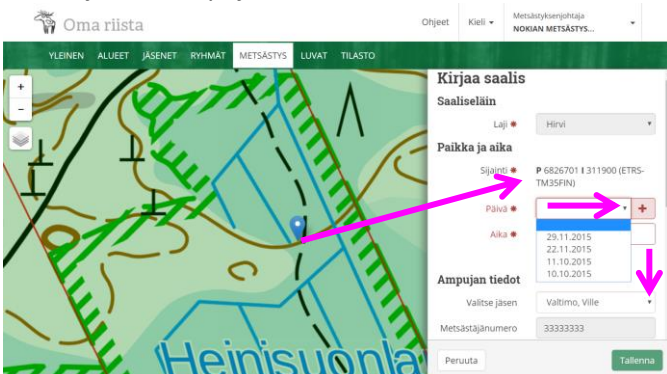
Lisää havainnon yksityiskohtaiset tiedot. Valitse havaintojen alaspöytävalikosta tai anna hänen metsästäjän numero. Ulkomaalaisten havainnot voit kirjata itsellesi. Täydennä havaintokirjauksen yksilötiedot. Orpo vasa kirjataan Yksinäinen vasa -kohtaan. **Tallenna** havainto, jolloin se siirtyy havaintojen ja seuran tietoihin.

VAIHE 3: Hirvisaaliin kirjaaminen

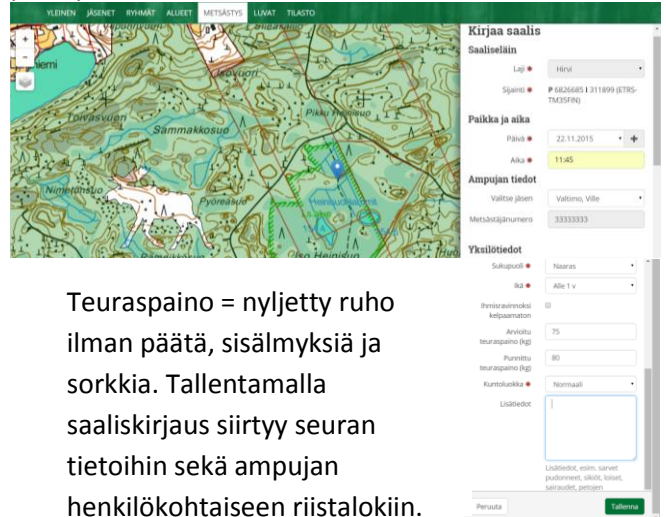
1. Kirjautu metsästysjohtajana palveluun. (Jos metsästyspäivää ei ole luotu, voit tehdä sen ensin vaihe 1. opastetulla tavalla.) Siirry **Metsästys** – näkymään, tarkista eläinlaji ja klikkaa **Kirjaa saalis** -painiketta.



2. Siirrä ja lähennä karttaa saaliin kaatopaikalle ja klikkaa sitä, jolloin **Sijainti** -kohtaan tulevat koordinaatit. Metsästysjohtajana voit merkitä kaadon myös vihreän metsästysalueen ulkopuolelle. Nuolesta avautuvat tallennetut metsästyspäivät alasvetovalikkoon. **Valitse metsästyspäivä** (tai luo uusi metsästyspäivä plus-painikkeesta). Metsästyspäivän valinnan (tai tallennuksen) ja kellonajan jälkeen pääset lisäämään saaliin yksityiskohtaisia tietoja. **Valitse ampuja** alasvetovalikosta ryhmään lisätyistä jäsenistä tai anna hänen metsästäjännumero. Ulkomaalaisen kaatajan tiedot kirjataan metsästysjohtajalle ja lisätietoihin voit kirjoittaa ampujan.



3. Täydennä punaisilla tähdillä merkityt pakolliset yksilötiedot. Laita rasti ruutuun, jos saalis oli yksinäinen (orpo) vasa. Rastita myös, jos saalis on enemmän kuin puoliksi **ihmisravinnoksi kelpaamaton** ja riistakeskus on myöntänyt **luvansaajalle uuden pyyntiluvan**. **Tallenna** lopuksi, jolloin palvelu varmistaa onko saaliista tehty myös havaintokirjaus. Saaliskirjausta voi muokata lupaosakkaan metsästyskseen päättymisilmoitukseen asti.



Teuraspaino = nyljetty ruho ilman päätä, sisälmyksiä ja sorkkia. Tallentamalla saaliskirjaus siirtyy seuran tietoihin sekä ampujan henkilökohtaiseen riistalokiin.

VAIHE 4: Ehdotetun havainto- tai saaliskirjauksen hyväksyminen

Seuran jäsenkutsun hyväksyneet hirtiryhmään lisätyt jäsenet voivat tallentaa maastossa älypuhelimien Oma riista -mobiilisovelluksella hirtihavaintoja ja -saaliita. Ryhmän jäsenet voivat ehdottaa hirtvisaaliita ja -havaintoja hyväksyttäväksi myös oma.riista.fi -verkkopalvelussa. Ehdotukset tulevat automaattisesti metsästysjohtajalle hyväksyttäväksi kun:

1. **havainto tai saalis on kirjattu seuran yhteyshenkilön määrittämälle hirtvenmetsästysalueelle**
2. **ehdotuksen on tehnyt seuran jäsenkutsun hyväksynyt hirtiryhmän jäsen**
3. **”Hirtvenmetsästyskseen aikana” -kohta on rastitettu** (3. kohta koskee vain havaintoja)

Ehdotetun saaliskirjauksen tulee täyttää kohdat 1 ja 2.

Kaatopaikalla mobiilisovelluksella tehtyyn ilmoitukseen tulevat automaattisesti oikeat koordinaatit puhelimen gps:n kautta. Puhelinverkon ulkopuolella tehty kirjaus siirtyy verkkopalveluun vasta sitten kun mobiilisovellus avataan seuraavan kerran puhelimen alueella.

Vain metsästysjohtaja tai seuran yhteyshenkilö voi kirjata metsästyskseen yhteydessä tehty **metsästysalueen ulkopuoliset** havainto- ja saaliskirjaukset.

1. Klikkaa **Metsästys** -näkyvässä **punaista kiikari** -ikonia kartalla ja **Siirry hyväksymään** ehdotettua havaintoa.

Ehdotettu havainto

Hyväksymällä havaintokirjauksen liität sen ryhmän metsästyspäivään. Hylkäämällä poistat sen näkymästä ryhmän saaliiden joukosta.

Hirvi

Ajankohta: 26.11.2015 12:50 Sijainti: P 6824816 I 313696 (ETRS-TM35FIN)

Havaintotyyppi: Näkö

Ilmoittaja: Asko Partanen Havaittaja: Asko Partanen

2. **Muokkaa** havaintotietoja tarvittaessa. Orvot vasat kirjataan "Yksinäinen vasa" -kohtaan.

Havaintosijan nimi

Valitse jäsen:

Metsästäjännumero:

Asko Partanen

Yksilötiedot

Alkuisia uroksia:

Vasattomia naaraista:

Naaras + 1 vasa:

Naaras + 2 vasa:

Naaras + 3 vasa:

Tuntemattomia:

3. **Tallentamalla** havainto siirtyy seuran sekä ampujan tietoihin ja ikoni kartalla **muuttuu vihreäksi**. Tietoja voi muokata metsästyksen päättymisilmoitukseen asti. Havainnot näkyvät yhteisluvassa ainoastaan oman seuran jäsenille.

Hirvi

Ajankohta: 26.11.2015 12:50 Sijainti: P 6824816 I 313696 (ETRS-TM35FIN)

Havaintotyyppi: Näkö

Ilmoittaja: Asko Partanen Havaittaja: Asko Partanen

Yksilötiedot

U	N+0	N+1	N+2	N+3	T
0	0	1	0	0	0

4. Klikkaa **Metsästys** -näkyvässä **punaista tähtäin** -ikonia kartalla ja **Siirry hyväksymään** ehdotettua saalista.

Ehdotettu saalis

Hyväksymällä saalisikirjauksen liität sen ryhmän metsästyspäivään. Hylkäämällä poistat sen näkymästä ryhmän saaliiden joukosta.

Hirvi

Ajankohta: 26.11.2015 13:00 Sijainti: P 6824886 I 313818 (ETRS-TM35FIN)

Ilmoittaja: Asko Partanen Ampuja: Ville Valtimo

Yksilötiedot

Sukupuoli: Uros

5. **Lisää puuttuvat tiedot** ja tarvittaessa muokkaa niitä. Voit myös vaihtaa ehdotettua kaatopaikkaa (sininen ikoni) karttaa klikkaamalla. Metsästyspäivän tarkistamisen ja tallentamisen jälkeen pääset lisäämään saaliin yksityiskohtaisia tietoja.

Muokkaa saalisikirjausta

Saaliseläin

Laji:

Paikka ja aika

Sijainti: P 6824886 I 313818 (ETRS-TM35FIN)

Päivä: 26.11.2015

Aika: 13:00

Ampujan tiedot

Valitse jäsen:

Metsästäjännumero: 33333333

Ville Valtimo

Yksilötiedot

Sukupuoli:

Ikä:

Yksinäinen vasa:

Ihmisravinnoksi kelpaamaton:

Arvioitu teuraspaino (kg):

Punnittu teuraspaino (kg):

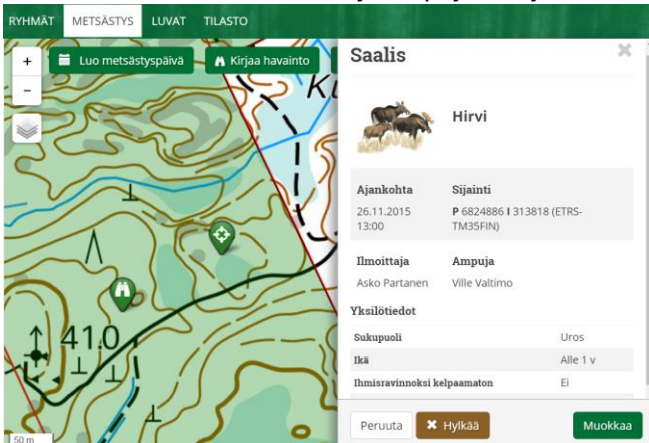
Kuntoluokka:

Lisätiedot:

Lisätiedot, esim. sarvet pudonneet, sikiöt, loiset, sairaudet, petojen raatelujäljet, hirvikärpäset, kolarivammat, värimuunnokset, ilmatiedot

Alasvetovalikkoon avautuvat tallennetut metsästyspäivät nuolesta. Vaihda tarvittaessa metsästyspäivä tai luo uusi metsästyspäivä plus-painikkeesta. Ampujan voi vaihtaa alasvetovalikosta tai antamalla hänen metsästäjänumeronsa.

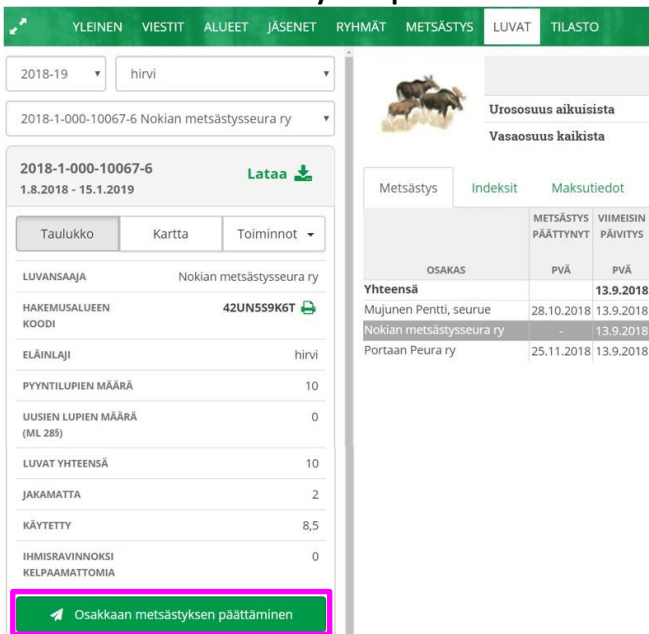
6. **Hyväksynnällä saalis** siirtyy seuran sekä ampujan tietoihin ja **tähtäin -ikoni** kartalla muuttuu vihreäksi. Tietoja voi muokata metsästyksen päättymisilmoitukseen asti. Saaliit näkyvät yhteisluvan kaikille osakkaille ilman kuvia ja ampujätietoja.



VAIHE 5: Metsästyksen päättäminen

Jokaisen lupaosakkaan on päätettävä metsästyks (vaikka eläimiä ei metsästetty tai saalista saatu), jotta luvansaaja voi maksaa pyyntilupamaksut eli sulkea pyyntiluvan.

1. Kirjaudu metsästyksenjohtajana tai seuran yhteyshenkilönä palveluun. Siirry **Luvat** -näkömään ja klikkaa **Osakkaan metsästyksen päättäminen**.



2. **Täydennä tiedot** metsästyksen päättymisestä. Punaisella tähdellä merkityt kohdat ovat palvelussa pakollisia. Tallentamalla keskeneräiseksi voit palata antamaan tietoja myöhemmin. **Lähetämällä päätät lupaosakkaan metsästyksen**. Osakkaan metsästyksen päättäminen -toiminnon kautta voit perua päättämisen ja muokata tietoja siihen asti, kunnes luvansaaja on sulkenut pyyntiluvan.

Täydennä tiedot metsästyksen päättymisestä

Metsästyksen päätyttyä arvioitu hirttikanta

Metsästysalueen kokonaispinta-ala: 1917 ha

Metsästyksen käytetyn alueen koko: 1423 ha

Koko metsästysalueelle jäi hirtviä yhteensä: 5 kpl

Metsästyksen käytetyille alueelle jäi hirtviä yhteensä: 4 kpl

Metsästyksen käytetyn alueen osuus kokonaispinta-alaasta: %

Metsästysalueemme on: Talvilaidunalueita

ML 8 §:n alueella riittää metsästyksen käytetyille alueelle jäävien hirttien lukumäärä.

Hirvihavainnot

Olemme pyrkineet kirjaamaan hirvihavainnoiksi kaikki jahdin yhteydessä näkemämme hirtet annetun ohjeistuksen mukaisesti: Ei Kyllä

Muut hirvieläimet, esiintyminen ja runsauden muutokset

Kuusipeura Esiintyminen: Ei Kyllä

Metsäkauris Esiintyminen: Ei Kyllä

Kanta: Lisääntynyt

Arvio yksilömäärästä: 20 kpl

Valkohäntäpeura Esiintyminen: Ei Kyllä

Metsäpeura Esiintyminen: Ei Kyllä

Villisika, esiintyminen ja runsauden muutokset

Villisika Esiintyminen: Ei Kyllä

Kanta: Lisääntynyt

Arvio yksilömäärästä: 6 kpl

Arvio porsaallisten emakoiden määrästä: 1 kpl

Majava, esiintyminen

Majava Esiintyminen: Ei Kyllä

Muita havaintoja

Ensimmäinen kiimahavainto: 24.8.2018

Viimeisin kiimahavainto: 24.8.2018

Ensimmäinen vasominen: 26.5.2018

Viimeisin vasominen: 2.6.2018

Alueellamme esiintyy hirtten taikärpästä: Ei Kyllä

Kaadettujen aikuisten hirttien määrä, joissa hirtikärpäsiä: 2 kpl

Kaadettujen vasojen määrä, joissa hirtikärpäsiä: 2 kpl

Hirttikärpästen määrä: Ennallaan

Ensimmäiset taikärpäset: 31.7.2018

Viimeiset taikärpäset: 21.10.2018

Pyynnin päättyminen

Pyynti päättynyt: 11.11.2018

Ohjeita ja neuvonta:

www.riista.fi

<http://riista.fi/riistahallinto/sahkoinen-asiointi/>

Oma riista -neuvonta arkisin 12.00 – 16.00

oma@riista.fi tai 029 431 2111.